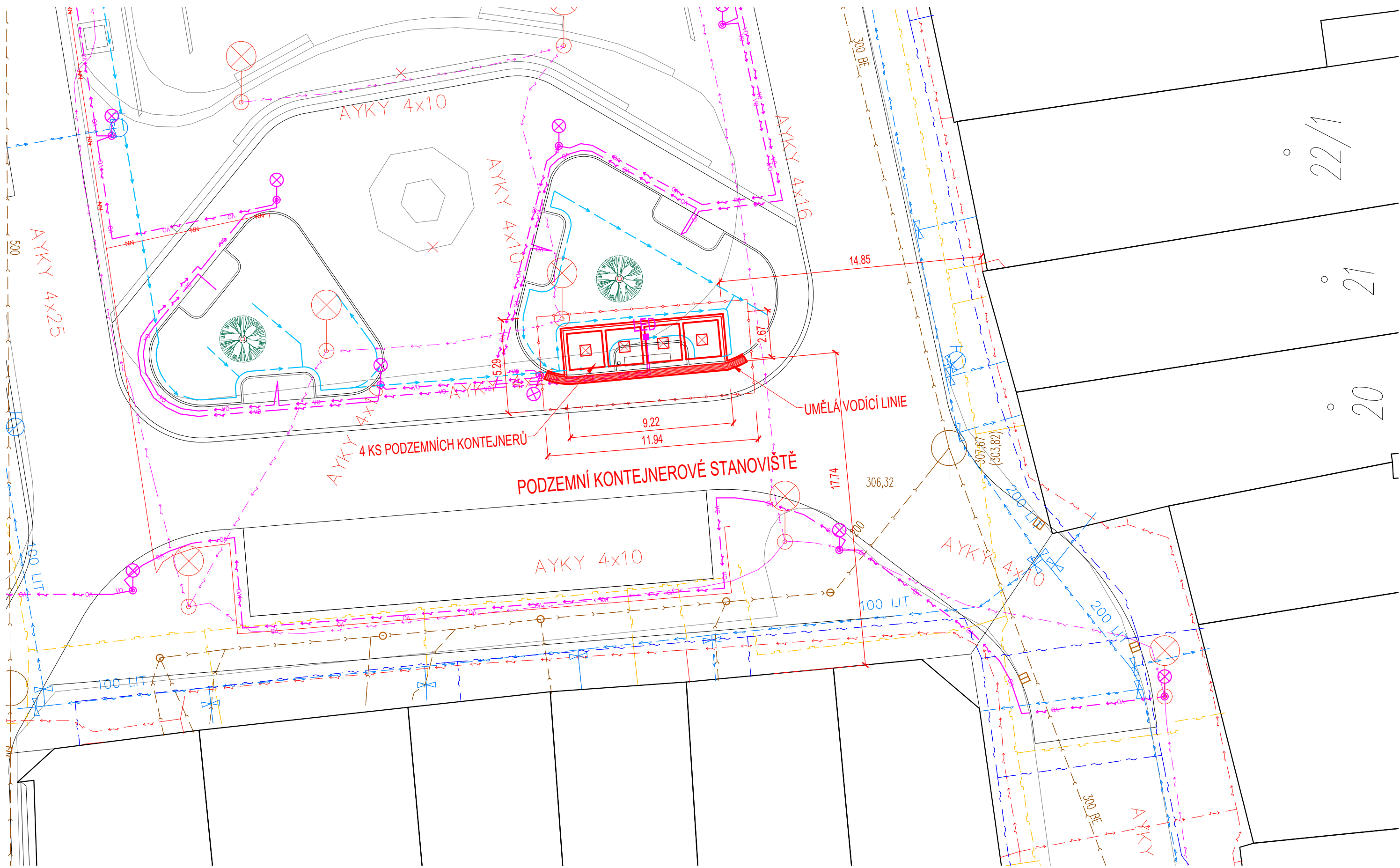


MĚSTO VALAŠSKÉ MEZIŘÍČÍ
PODZEMNÍ KONTEJNEROVÉ STANOVISŤE



SEZNAM POZEMKŮ A STAVEB DOTČENÝCH UMÍSTĚNÍM STAVBY

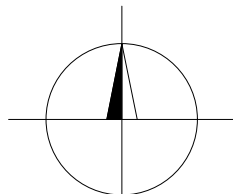
PARCELNÍ ČÍSLO	KATASTRÁLNÍ ÚZEMÍ	VÝMĚRA [m²]	VLASTNÍK
111	VALAŠSKÉ MEZIŘÍČÍ - MĚSTO [776360]	6564	Město Valašské Meziříčí, Náměstí 7/5, 75701 Valašské Meziříčí

LEGENDA STÁVAJÍCÍCH INŽENÝRSKÝCH SÍTÍ

- CETIN
ZAMĚŘENÉ A KÓTOVANÉ, VNITŘNÍ STP, ELEKTROPŘÍPOJKY
- ČEZ Distribuce, a.s.
STÁVAJÍCÍ PODZEMNÍ VEDENÍ NN DO 1 kV
- Vodovody a kanalizace Vsetín, a.s.
PODZEMNÍ VEDENÍ PITNÉ VODY
- Vodovody a kanalizace Vsetín, a.s.
PODZEMNÍ POTRUBÍ JEDNOTNÉ KANALIZACE
- Kanalizační přípojky dešťových svodů
STÁVAJÍCÍ KANALIZAČNÍ DEŠŤOVÉ SVODY
- GasNet, s.r.o.
PODZEMNÍ NTL VEDENÍ
- Veřejné osvětlení
STÁVAJÍCÍ VEDENÍ VO
- STÁVAJÍCÍ TRASA UPC
ROZVOD KABELOVÉ TELEVIZE UPC
- PŘÍPOJKA VODY
INTENZIVNÍ ZAVLAŽOVÁNÍ ZELENĚ V ZELENÝCH OSTRŮVČÍCH
- PODZEMNÍ VEDENÍ NN
STÁVAJÍCÍ ROZVOD NN REALIZOVANÝ V RÁMCI REVITALIZACE NÁMĚSTÍ
- VEŘEJNÉ OSVĚTLENÍ
NOVĚ DOPLNĚNÉ VEŘEJNÉ OSVĚTLENÍ
- SDĚLOVACÍ VEDENÍ
OPTICKÁ METROPOLITNÍ SÍŤ

LEGENDA

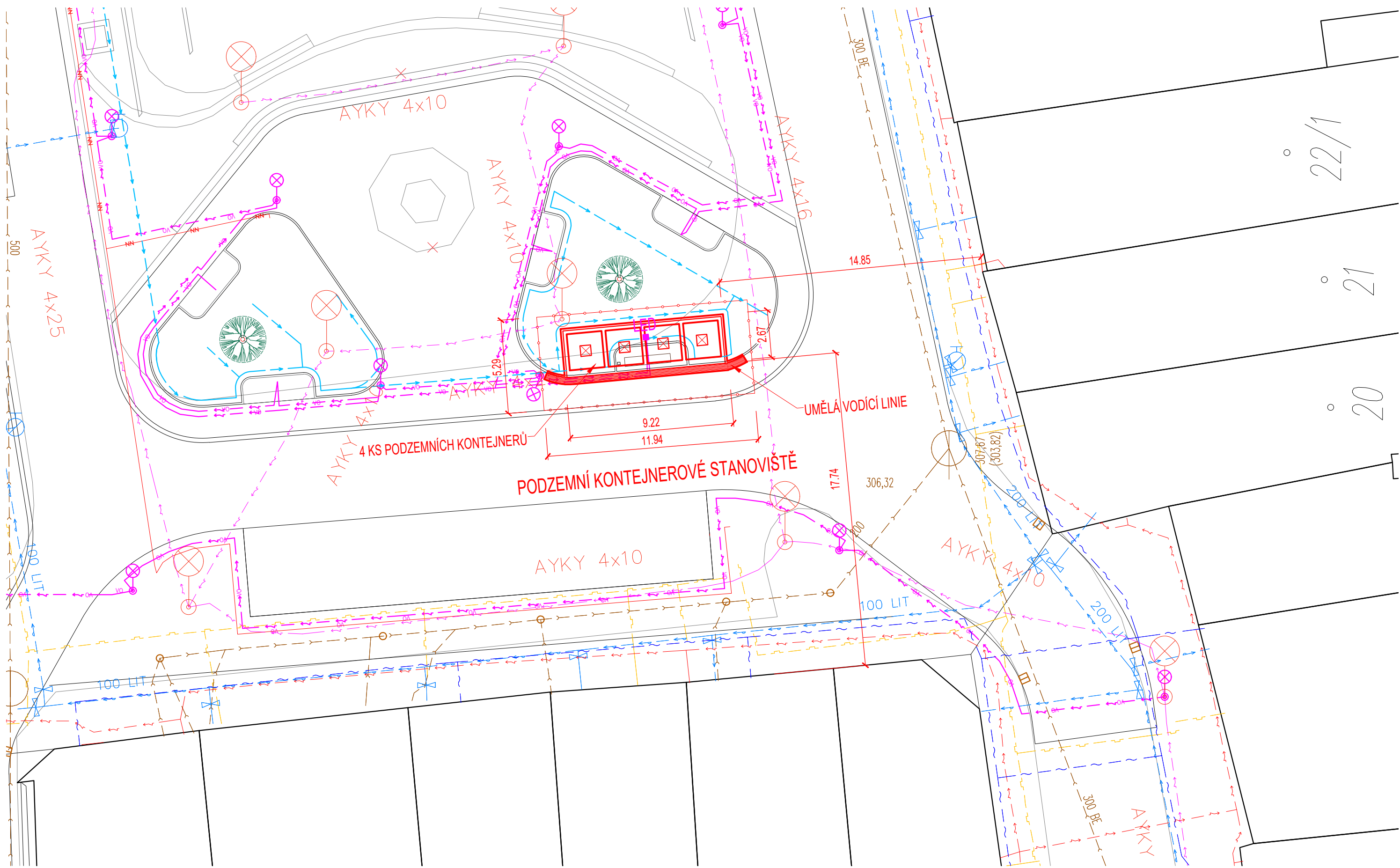
- STANOVISŤE PODZEMNÍCH KONTEJNERŮ
4 KS KONTEJNERŮ NA SEPAROVANÝ ODPAD
- HRANICE ŘEŠENÉHO ÚZEMÍ
ZAJÍMOVÉ ÚZEMÍ STAVENISŤE



POLOHOPIS A VÝŠKOPIS ZAKRESLENÝCH SÍTÍ JE POUZE INFORMATIVNÍ. PŘED ZAHÁJENÍM STAVEBNÍCH PRACÍ NUTNO NECHAT SÍŤ VYTÝČIT ODBORNĚ ZPŮSOBOULŮ OSOBOU. INFORMACE NA TOMTO VÝKRESU JSOU CHRÁNĚNY AUTORSKÝM ZÁKONEM A JEJICH DALŠÍ POUŽITÍ, ZMĚNY CI ÚPRAVY JSOU BEZ PŘEDCHOZÍHO VYROVNÁNÍ AUTORSKÝCH PRÁV TRESTNĚ.

Vypracoval Ivan TOMEK	Akte	Investor Město Valašské Meziříčí Náměstí 7, 757 01 Valašské Meziříčí
Projektoval Ing.arch. Martina KOSÍKOVÁ	PODZEMNÍ KONTEJNEROVÉ STANOVISŤE NA KOMUNILNÍ A SEPAROVANÝ ODPAD NA NÁMĚSTÍ	
Schválil Ing. Hana TOMKOVÁ		
 Hemý 914 757 01 Valašské Meziříčí IČO:64088545 360dc@360dc.cz, www.360dc.cz	Druh dokumentace C. SITUÁČNÍ VÝKRESY	Status dokumentace DPS
	Název dokumentu KATASTRÁLNÍ SITUÁČNÍ VÝKRES Měřítko 1:200	Číslo zakázky 0820
		Kód dokumentace 2020-0820
	Index -	Datum vydání 12/2020
		Číslo výkresu C.2

MĚSTO VALAŠSKÉ MEZIŘÍČÍ
PODZEMNÍ KONTEJNEROVÉ STANOVISŤE



SEZNAM POZEMKŮ A STAVEB DOTČENÝCH UMÍSTĚNÍM STAVBY

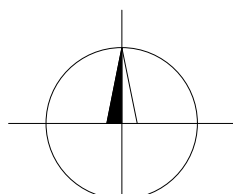
PARCELNÍ ČÍSLO	KATASTRÁLNÍ ÚZEMÍ	VÝMĚRA [m²]	VLASTNÍK
111	VALAŠSKÉ MEZIŘÍČÍ - MĚSTO [776360]	6564	Město Valašské Meziříčí, Náměstí 7/5, 75701 Valašské Meziříčí

LEGENDA STÁVAJÍCÍCH INŽENÝRSKÝCH SÍTÍ

- CETIN
ZAMĚŘENÉ A KÓTOVANÉ, VNITŘNÍ STP, ELEKTROPŘÍPOJKY
- ČEZ Distribuce, a.s.
STÁVAJÍCÍ PODZEMNÍ VEDENÍ NN DO 1 kV
- Vodovody a kanalizace Vsetín, a.s.
PODZEMNÍ VEDENÍ PITNÉ VODY
- Vodovody a kanalizace Vsetín, a.s.
PODZEMNÍ POTRUBÍ JEDNOTNÉ KANALIZACE
- Kanalizační přípojky dešťových svodů
STÁVAJÍCÍ KANALIZAČNÍ DEŠŤOVÉ SVODY
- GasNet, s.r.o.
PODZEMNÍ NTL VEDENÍ
- Veřejné osvětlení
STÁVAJÍCÍ VEDENÍ VO
- STÁVAJÍCÍ TRASA UPC
ROZVOD KABELOVÉ TELEVIZE UPC
- PŘÍPOJKA VODY
INTENZIVNÍ ZAVLAŽOVÁNÍ ZELENĚ V ZELENÝCH OSTRŮVČÍCH
- PODZEMNÍ VEDENÍ NN
STÁVAJÍCÍ ROZVOD NN REALIZOVANÝ V RÁMCI REVITALIZACE NÁMĚSTÍ
- VEŘEJNÉ OSVĚTLENÍ
NOVĚ DOPLNĚNÉ VEŘEJNÉ OSVĚTLENÍ
- SDĚLOVACÍ VEDENÍ
OPTICKÁ METROPOLITNÍ SÍŤ

LEGENDA

- STANOVISŤE PODZEMNÍCH KONTEJNERŮ
4 KS KONTEJNERŮ NA SEPAROVANÝ ODPAD
- HRANICE ŘEŠENÉHO ÚZEMÍ
ZAJÍMOVÉ ÚZEMÍ STAVENISŤE



POLOHOPIS A VÝŠKOPIS ZAKRESLENÝCH SÍTÍ JE POUZE INFORMATIVNÍ. PŘED ZAHÁJENÍM STAVEBNÍCH PRACÍ NUTNO NECHAT SÍŤ VYTÝČIT ODBORNĚ ZPŮSOBOULŮ OSOBOU. INFORMACE NA TOMTO VÝKRESU JSOU CHRÁNĚNY AUTORSKÝM ZÁKONEM A JEJICH DALŠÍ POUŽITÍ, ZMĚNY CI ÚPRAVY JSOU BEZ PŘEDCHOZÍHO VYROVNÁNÍ AUTORSKÝCH PRÁV TRESTNĚ.

Vypracoval Ivan TOMEK	Akte	Investor Město Valašské Meziříčí Náměstí 7, 757 01 Valašské Meziříčí
Projektoval Ing.arch. Martina KOSÍKOVÁ	PODZEMNÍ KONTEJNEROVÉ STANOVISŤE NA KOMUNILNÍ A SEPAROVANÝ ODPAD NA NÁMĚSTÍ	
Schválil Ing. Hana TOMKOVÁ		
 Hemý 914 757 01 Valašské Meziříčí IČO:64088545 360dc@360dc.cz, www.360dc.cz	Druh dokumentace C. SITUÁČNÍ VÝKRESY	Status dokumentace DUSP
	Název dokumentu KATASTRÁLNÍ SITUÁČNÍ VÝKRES Měřítko 1:200	Číslo zakázky 0820
		Kód dokumentace 2020-0820
	Index -	Datum vydání DPS
		Číslo výkresu C.2